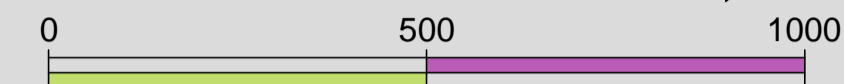
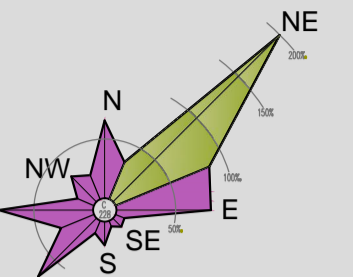


ГЕНЕРАЛНИ УРБАНИСТИЧКИ ПЛАН ВРАЊА

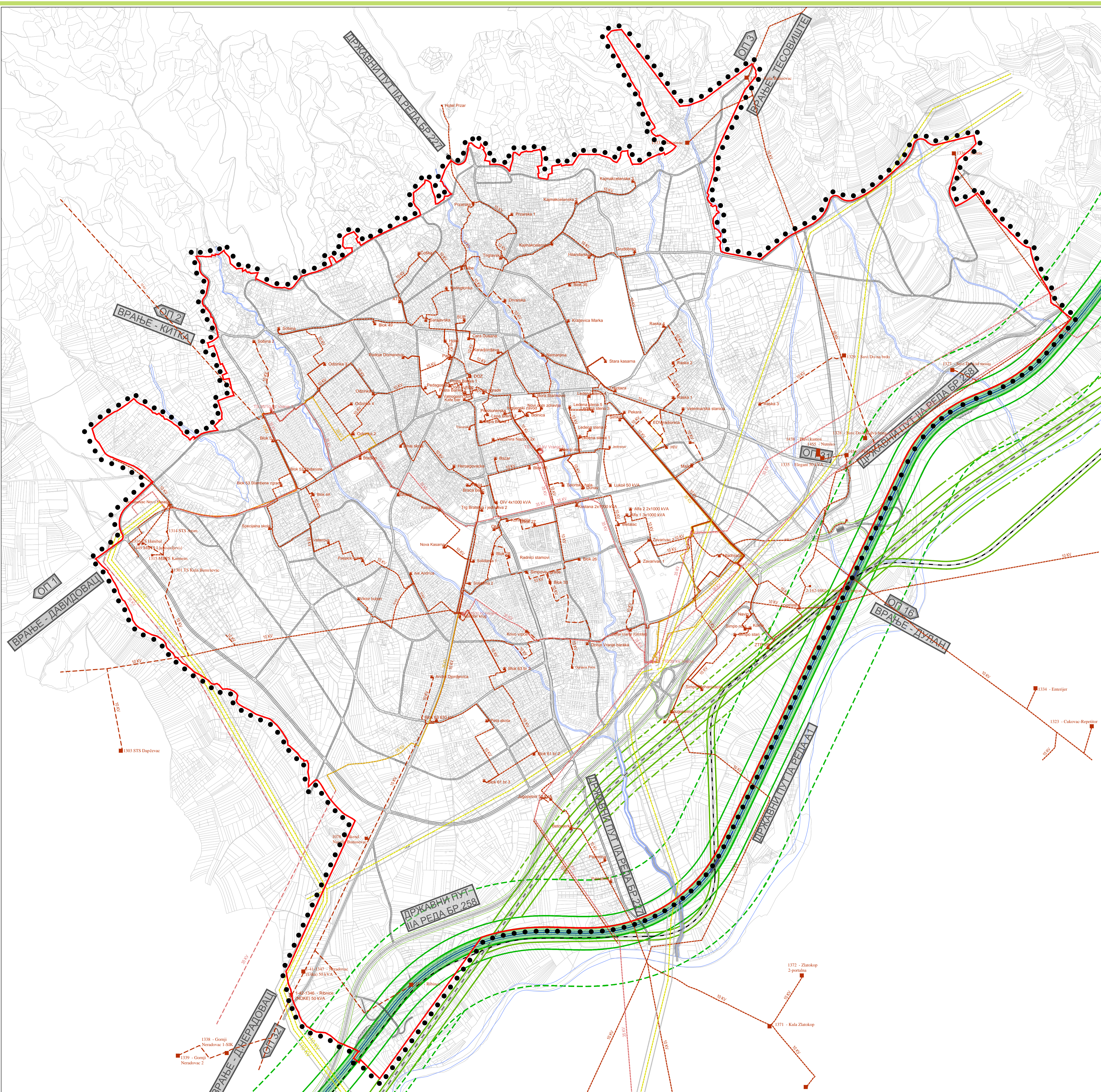
ГЕНЕРАЛНИ ПРАВЦИ РЕГУЛАЦИЈЕ ЕЛЕКТРОЕНЕРГЕТСКЕ ИНФРАСТРУКТУРЕ



ЛЕГЕНДА:

ЕЛЕКТРОЕНЕРГЕТСКА ИНФРАСТРУКТУРА

- ПОСТОЈЕЋИ TS 100 kV
- ПОСТОЈЕЋИ TS 35/10 kV
- СТУБНА ТРАФОСТАНИЦА - СТС
- МОНТАЖНА БЕТОНСКА ТРАФОСТАНИЦА - МБТС
- ПОСТОЈЕЋИ ЕЛЕКТРОВИД 10 kV
- ПОСТОЈЕЋИ ЕЛЕКТРОВИД 35 kV
- ПОСТОЈЕЋИ ЕЛЕКТРОВИД 110 kV
- ПЛАНИРАНИ ПОДЗЕМНИ ЕЛЕКТРОВИД 10 kV
- ПЛАНИРАНИ ПОДЗЕМНИ ЕЛЕКТРОВИД 35 kV
- ПОЈАС ЗАШТИТЕ ЗА ЕЛЕКТРОВИД 110 kV
- ПЛАНИРАНИ КОРИДОР ДРЖАВНОГ ПУТА IА РЕДА А1
- ДРЖАВНИ ПУТ IА РЕДА БР 258
- ГРАДСКА САОБРАЋАЈНИЦА
- ПОСТОЈЕЋА ЖЕЛЕЗНИЧКА ПРУГА
- ТРАСА ПЛАНИРАНЕ ПРУГЕ ЗА ВЕЛИКЕ БРЗИНЕ Е 85
- ТРАЈНО ЗАУЗИМАЊЕ ЗЕМЉИШТА ИНФРАСТРУКТУРНИХ СИСТЕМА
- НЕПОСРЕДНИ ПОЈАС ЗАШТИТЕ ИНФРАСТРУКТУРНИХ СИСТЕМА
- ШИРИ ПОЈАС ЗАШТИТЕ ИНФРАСТРУКТУРНИХ СИСТЕМА
- РЕГУЛИСАНО РЕЧНО КОРИТО
- ГРАНИЦА ГЕНЕРАЛНОГ УРБАНИСТИЧКОГ ПЛАНА ВРАЊА
- ОБУХВАТ ГРАЂЕВИНСКОГ ПОДРУЧЈА
- КАТАСТАРСКИ ПЛАН



94-2016	Ј.П. ЗАВОД ЗА УРБАНИЗАМ Улица Лопе Рибара бр. 1, телефон: (017) 422-742	ВД ДИРЕКТОР-а Татјана Цветковић
СТРУЧНИ ОБРАЂИВАЧ	ОДГОВОРНИ УРБАНИСТА Марија Недељковић, дана	
ИНВЕСТИТОР	ГРАД ВРАЊЕ	
НАЗИВ ПЛАНА	ГЕНЕРАЛНИ УРБАНИСТИЧКИ ПЛАН ВРАЊА	
ГРАДНИЧКИ ПРИЛОГ	ГЕНЕРАЛНИ ПРАВЦИ РЕГУЛАЦИЈЕ ЕЛЕКТРОЕНЕРГЕТСКЕ ИНФРАСТРУКТУРЕ	
	Размера 1:10 000	Врање, 2016. Карта број 7