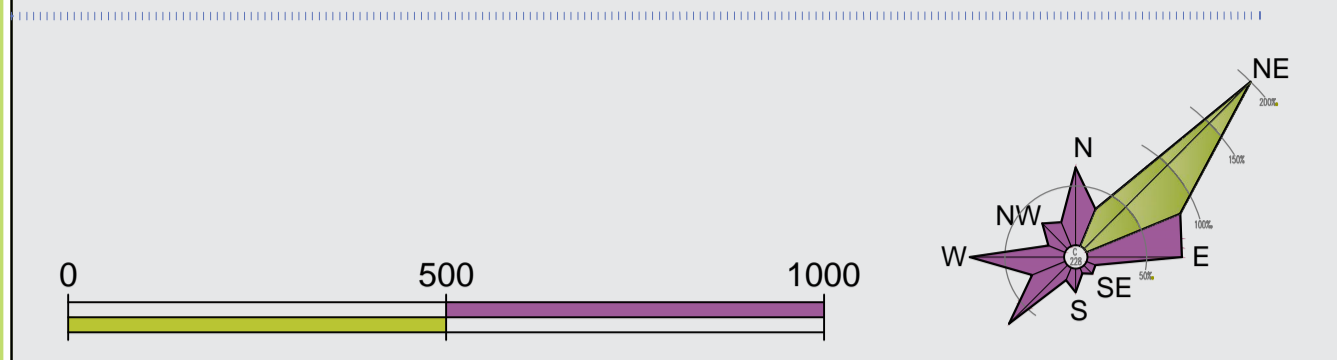
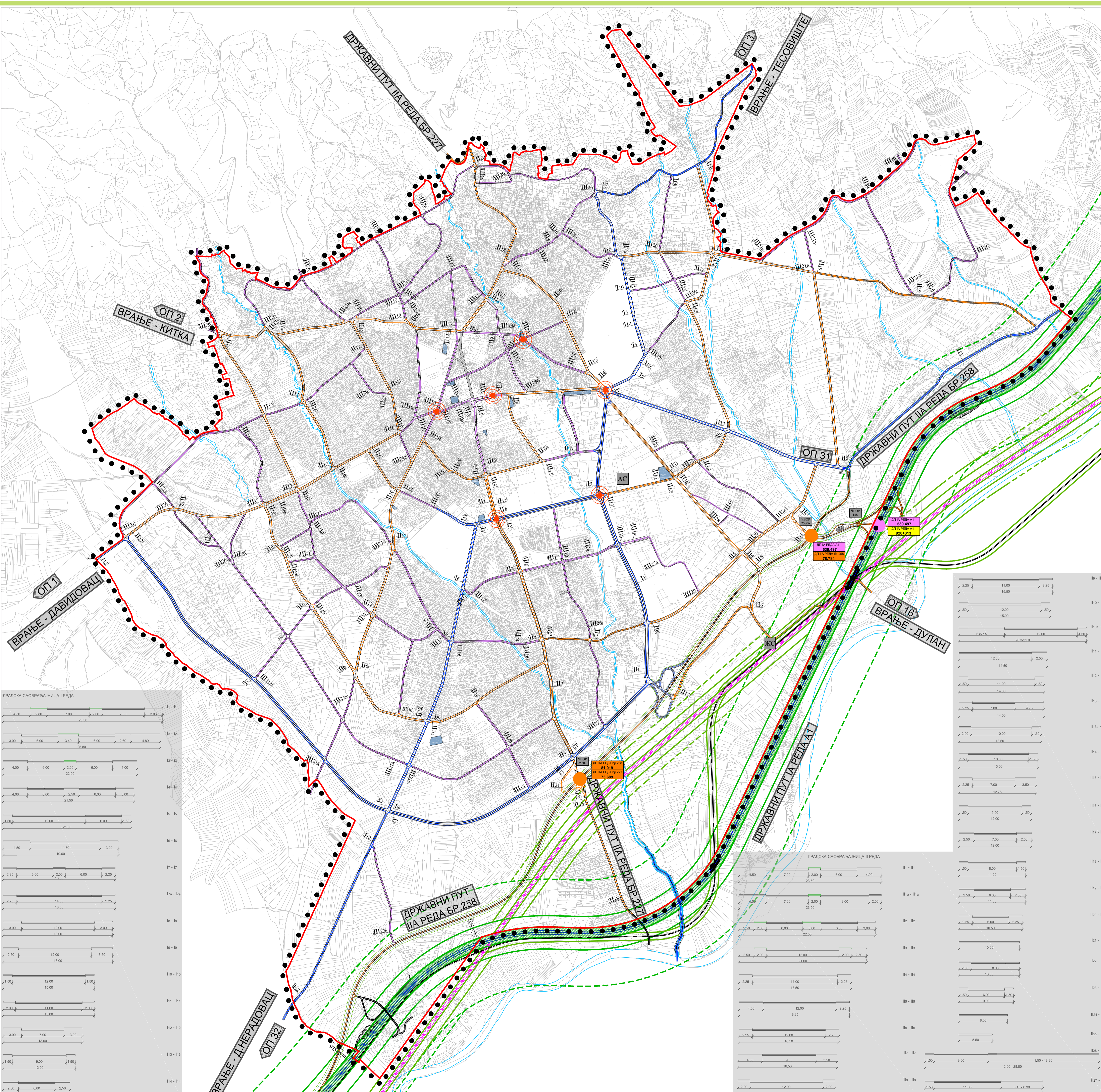
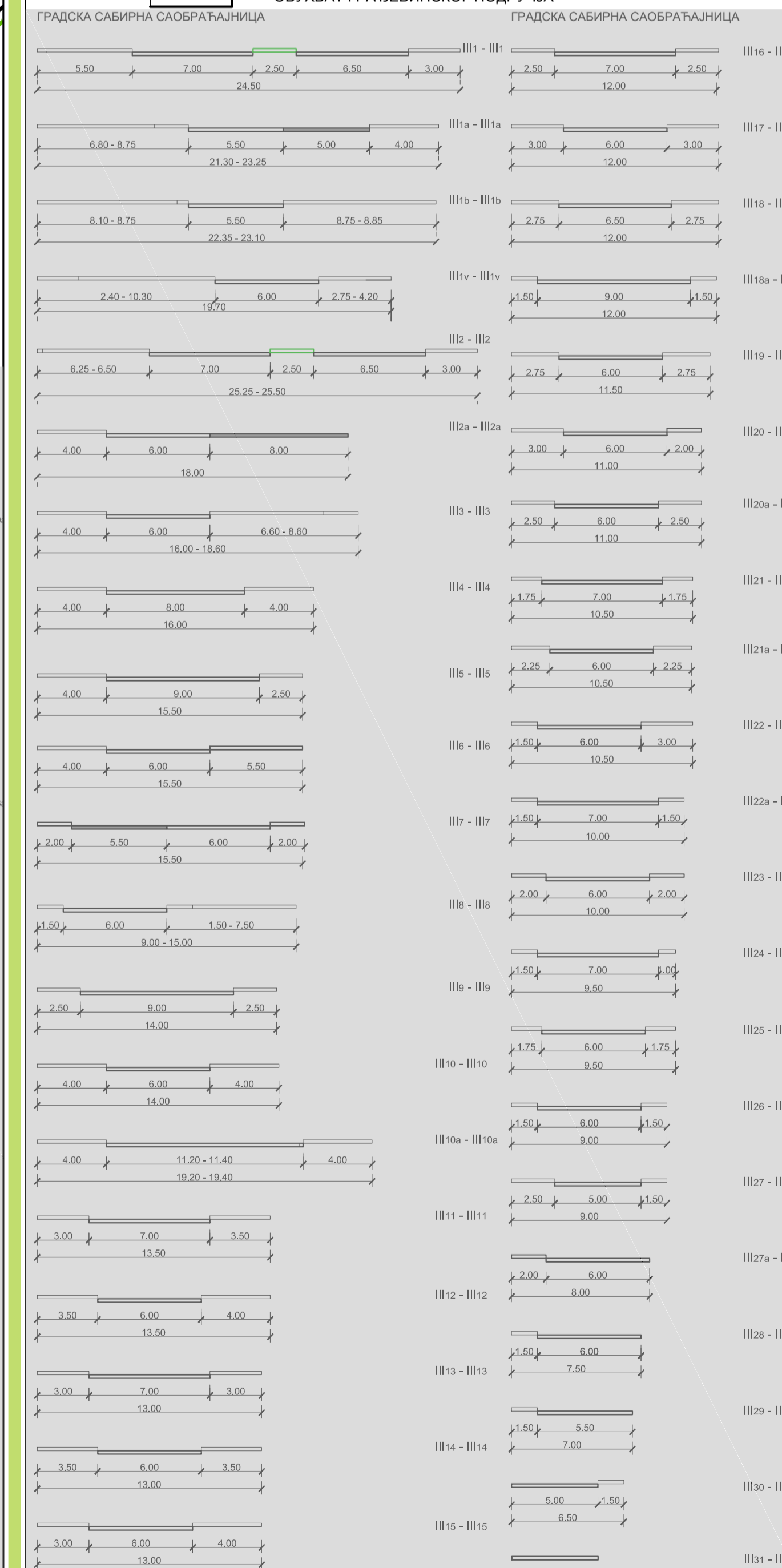

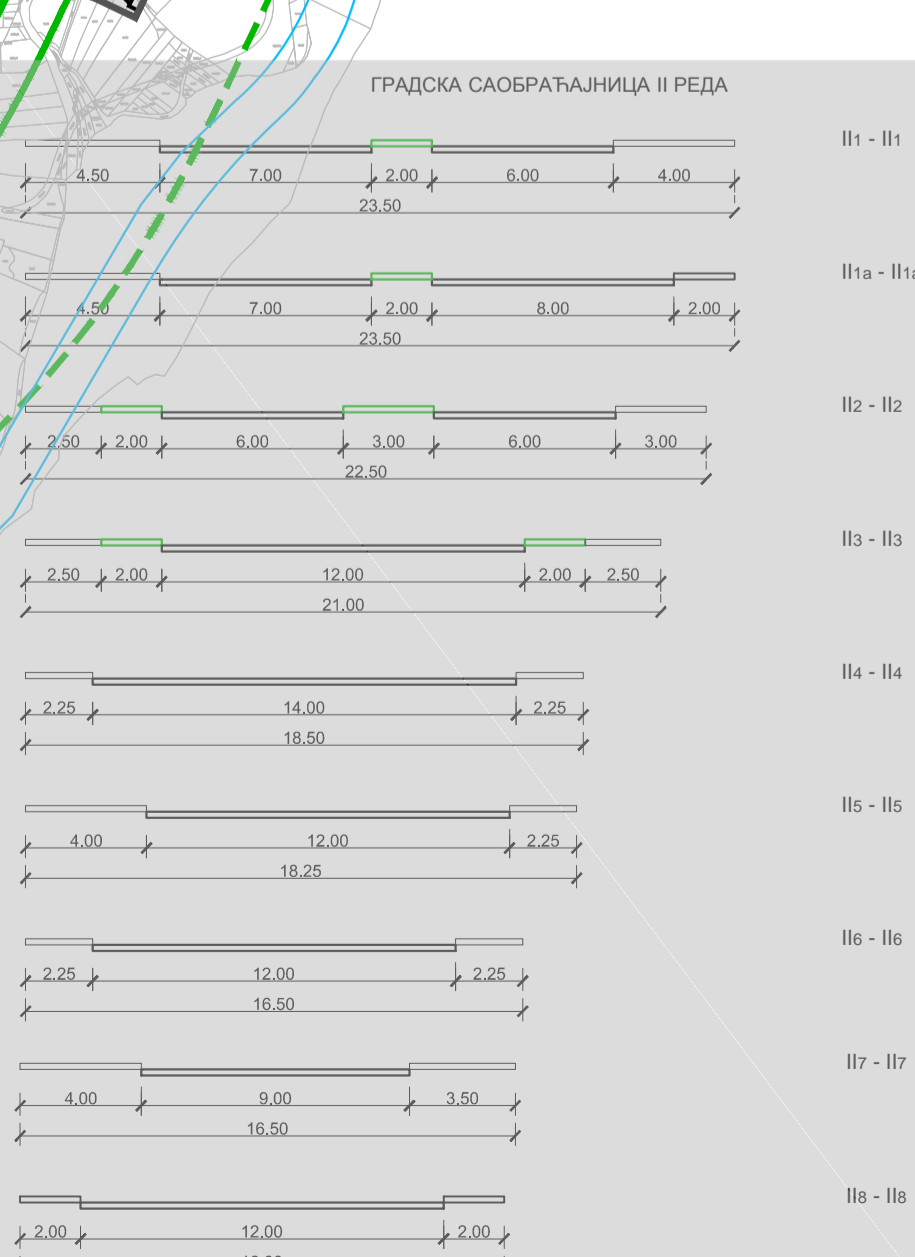



ГЕНЕРАЛНИ УРБАНИСТИЧКИ ПЛАН ВРАЊА

ГЕНЕРАЛНИ ПРАВЦИ РЕГУЛАЦИЈЕ САОБРАЋАЈА



- ГС I - ГРАДСКА САОБРАЋАЈНИЦА I РЕДА
- ГС II - ГРАДСКА САОБРАЋАЈНИЦА II РЕДА
- ГС - ГРАДСКА САБИРНА САОБРАЋАЈНИЦА
- ПЕШАЧКА ЗОНА
- ЈАВНА ПАРКИНГ ПОВРШИНА - ГАРАЖА
- АУТОБУСКА СТАНИЦА
- ЖЕЛЕЗНИЧКА СТАНИЦА
- КРУЖНИ ТОК
- ПЛАНИРАНИ КОРИДОР ДРЖАВНОГ ПУТА IА РЕДА А1
- ДРЖАВНИ ПУТ IА РЕДА БР 258 (ГРАДСКА МАГИСТРАЛА)
- ПОСТОЈЕЋА ЖЕЛЕЗНИЧКА ПРУГА
- ТРАСА ПЛАНИРАНЕ ПРУГЕ ЗА ВЕЛИКЕ БРЗИНЕ Е 85
- СТАЦИОНАЖА - РЕФЕРАЛНИ СИСТЕМ ДРЖАВНИХ ПУТЕВА IА РЕДА
- СТАЦИОНАЖА - ГЛАВНИ ПРОЈЕКАТ ДРЖАВНОГ ПУТА IА РЕДА А1
- СТАЦИОНАЖА - РЕФЕРАЛНИ СИСТЕМ ДРЖАВНИХ ПУТЕВА IА РЕДА
- ОЗНАКА - ОПШТИНСКИ ПУТ
- ТРАЈНО ЗАУЗИМАЊЕ ЗЕМЉИШТА ИНФРАСТРУКТУРНИХ СИСТЕМА
- НЕПОСРЕДНИ ПОЈАС ЗАШТИТЕ ИНФРАСТРУКТУРНИХ СИСТЕМА
- ШИРИ ПОЈАС ЗАШТИТЕ ИНФРАСТРУКТУРНИХ СИСТЕМА
- РЕГУЛИСАНО РЕЧНО КОРИТО
- КАТАСТАРСКИ ПЛАН
- ГРАНИЦА ГЕНЕРАЛНОГ УРБАНИСТИЧКОГ ПЛАНА ВРАЊА
- ОБУХВАТ ГРАЂЕВИНСКОГ ПОДРУЧЈА



94-2016	Ј.П. ЗАВОД ЗА УРБАНИЗАМ Улица Иле Рибара бр. 1, телефон: (017) 422-742	В.ДИРЕКТОРА
СТРУЧНИ ОБРАЂИВАЧ	ОДГОВОРНИ УРБАНИСТА Марија Недељковић, дипл.	Татјана Цветковић
ИНВЕСТИТОР	ГРАД ВРАЊЕ	
НАЗИВ ПЛАНА	ГЕНЕРАЛНИ УРБАНИСТИЧКИ ПЛАН ВРАЊА	
ГРАДНИЧКИ ПРИЛОГ	ГЕНЕРАЛНИ ПРАВЦИ РЕГУЛАЦИЈЕ САОБРАЋАЈА	
	Размера 1:10 000	Врање, 2016. Карта број 5