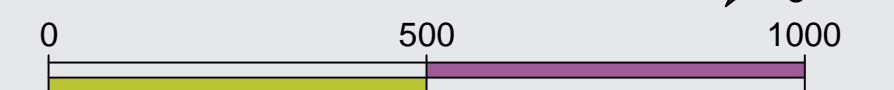
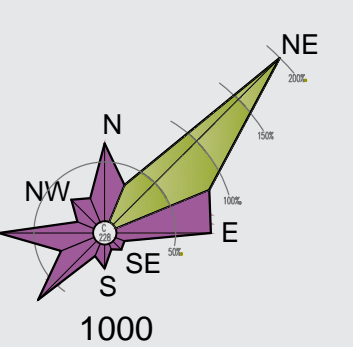


# ГЕНЕРАЛНИ УРБАНИСТИЧКИ ПЛАН ВРАЊА

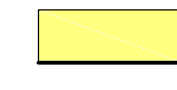


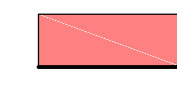

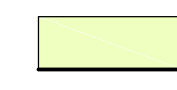


## ПОСТОЈЕЋА НАМЕНА ПОВРШИНА





### ЛЕГЕНДА:

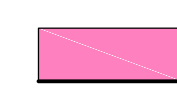
#### СТАНОВАЊЕ:

-  МАЛИХ ГУСТИНА
-  СРЕДЊИХ ГУСТИНА
-  ВЕЛИКИХ ГУСТИНА
-  КОМПЛЕКСНО УРБАНО ТКИВО ВЕЛИКИХ ГУСТИНА
-  СА МАЛОМ ПРИВРЕДОМ
-  РУРАЛНО

#### ПРОИЗВОДНЕ ДЕЛАТНОСТИ:

-  ИНДУСТРИЈА
-  ПОСЛОВНО-ПРОИЗВОДНЕ ЗОНЕ

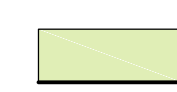

#### КОМЕРЦИЈАЛНЕ ДЕЛАТНОСТИ:

-  ПОСЛОВНО-УСЛУЖНЕ ЗОНЕ

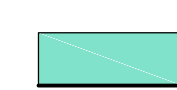
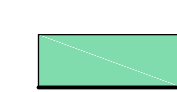
#### ЈАВНИ ОБЈЕКТИ И САДРЖАЈИ:

-  ЈАВНИ ОБЈЕКТИ
-  КОМУНАЛНИ ОБЈЕКТИ:
-  ГРОБЉЕ
-  ПИЈАЦА
-  ТРАФОСТАНИЦА
-  ДЕПОНИЈА
-  РЕЗЕРВОАРИ


#### ПОСЕБНА НАМЕНА


-  КОМПЛЕКС СА ЗОНОМ ЗАБРАЊЕНЕ ГРАДЊЕ
-  РЕГИОНАЛНИ ЦЕНТАР ЗА ВАНРЕДНЕ СИТУАЦИЈЕ

#### САОБРАЋАЈНЕ ПОВРШИНЕ

-  СПОРТ
-  ЗЕЛЕНИЛО

#### ВЕРСКИ ОБЈЕКТИ:

-  ЦРКВЕ

-  ГРАНИЦА ГЕНЕРАЛНОГ УРБАНИСТИЧКОГ ПЛАНА ВРАЊА

-  ОБУХВАТ ГРАЂЕВИНСКОГ ПОДРУЧЈА

-  САТЕЛИТСКИ СНИМАК

-  КАТАСТАРСКИ ПЛАН

94-2016	Ј.П. ЗАВОД ЗА УРБАНИЗАМ Улица Иле Рибара Бр. 1, телефон: (017) 422-742	ВД ДИРЕКТОР-а
СТРУЧНИ ОБРАЂИВАЧ	ОДГОВОРНИ УРБАНИСТА Марија Недељковић, дипл.	Татјана Цветковић
ИНВЕСТИТОР	ГРАД ВРАЊЕ	
НАЗИВ ПЛАНА	ГЕНЕРАЛНИ УРБАНИСТИЧКИ ПЛАН ВРАЊА	
ГРАДНИЧКИ ПРИЛОГ	ПОСТОЈЕЋА НАМЕНА ПОВРШИНА	
	Размера 1:10 000	Карта број 2
	Врање, 2016.	